



АДМИНИСТРАЦИЯ ГОРОДА ПЕРМИ
ДЕПАРТАМЕНТ ЗЕМЕЛЬНЫХ ОТНОШЕНИЙ

РЕШЕНИЕ

о размещении объектов № 2101-45-255 от

31 июля 2020

г. Пермь, ул. Сибирская, 15

Департамент земельных отношений администрации города Перми в соответствии с пунктом 3 статьи 39.36 Земельного кодекса Российской Федерации, Положением о порядке и условиях размещения объектов на землях или земельных участках, находящихся в государственной или муниципальной собственности, на территории Пермского края без предоставления земельных участков и установления сервитутов, публичного сервитута, утвержденным постановлением Правительства Пермского края от 22.07.2015 № 478-п

разрешает ОАО «МРСК Урала» (ИНН 6671163413, ОГРН 1056604000970, место нахождения: 620026, Свердловская область, г.Екатеринбург, ул. Мамина-Сибиряка, д. 140)

размещение объекта: ВЛ 0,4кВ. Реконструкция ТП-63152, ВЛ 0,4кВ Крылова для электроснабжения поселка Новые Ляды (4500058740)

на землях: государственная собственность на которые не разграничена

на срок: бессрочно

местоположение: Пермский край, г. Пермь, Свердловский район, микрорайон Новые Ляды

способ размещения объекта: надземный, наземный

Территория, согласно схеме, расположена в зонах с особым условием использования территорий: охранный зона объектов электросетевого хозяйства. охранный зона газораспределительных сетей, санитарно-защитная полоса сети водопровода от Лядовского тракта до промышленной зоны по ул.Молодежной ч/з ул.Мира, Островского.

ОАО «МРСК Урала»:

1. Соблюдать правила охранных зон газопроводов, установленные постановлением Правительства Российской Федерации от 20 ноября 2000 г. № 878 «Об утверждении Правил охраны газораспределительных сетей»;

2. Соблюдать порядок использования земельных участков, установленный постановлением Правительства Российской Федерации от 24.02.2009 № 160 «О порядке установления охранных зон объектов электросетевого хозяйства и особых условий использования земельных участков, расположенных в границах таких зон»;

3. Соблюдать санитарные правила и нормативы, утвержденным

постановлением Главного государственного врача РФ от 14.03.2002 № 10 «О введении в действие Санитарных правил и норм «Зоны санитарной охраны источников водоснабжения и водопроводов питьевого назначения. СанПиН 2.1.4.1110-02»;

4. В соответствии с пунктом 7(2) Положения о порядке и условиях размещения объектов на землях или земельных участках, находящихся в государственной или муниципальной собственности, на территории Пермского края без предоставления земельных участков и установления сервитутов, публичного сервитута, утвержденного Постановлением Правительства Пермского края от 22.07.2015 № 478-п, представить в департамент земельных отношений администрации города Перми в течение 1 месяца с момента размещения объектов материалы контрольной геодезической съемки размещенных объектов на бумажном и электронном носителях на безвозмездной основе.

В соответствии со статьей 20¹ Закона Пермского края от 14.09.2011 № 805-ПК «О градостроительной деятельности в Пермском крае» ОАО «МРСК Урала»:

Не позднее чем за 10 рабочих дней до начала строительства и (или) реконструкции безвозмездно передает в департамент градостроительства и архитектуры администрации города Перми один экземпляр копий разделов проектной документации, предусмотренных пунктом 1 части 12 статьи 48 Градостроительного кодекса Российской Федерации;

В течение 10 рабочих дней после окончания работ по строительству, реконструкции безвозмездно передать в департамент градостроительства и архитектуры администрации города Перми схему, отображающую расположение объекта и сетей инженерно-технического обеспечения, подписанную застройщиком (техническим заказчиком), с приложением текстового и графического описания местоположения границ охранной и санитарно-защитной зоны, перечень координат характерных точек границ такой зоны.

Приложение: схема предполагаемых к использованию земель или части земельного участка на 1 л. в 1 экз.

Начальник отдела предоставления
земельных участков по работе
с юридическими лицами



Н.М.Санникова

Схема предполагаемых к использованию земель или части земельного участка

Объект: Строительство ВЛ 0,4 кВ. Реконструкция ТП-63152, ВЛ 0,4 кВ Крылова для электроснабжения поселка Новые Ляды (4500058740)

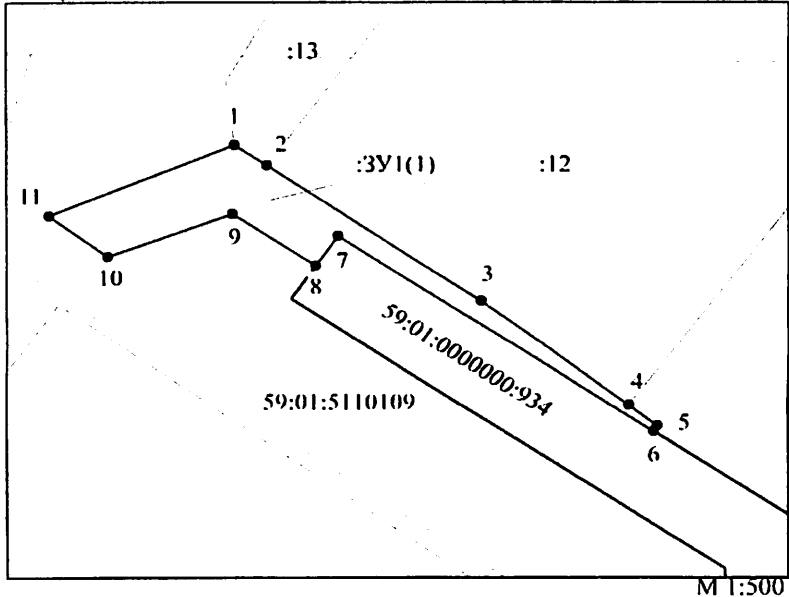
Местоположение: Пермский край, п.Новые Ляды

Площадь земельного участка или части земельного участка: 134 кв.м.

Категория земель: земли населенных пунктов

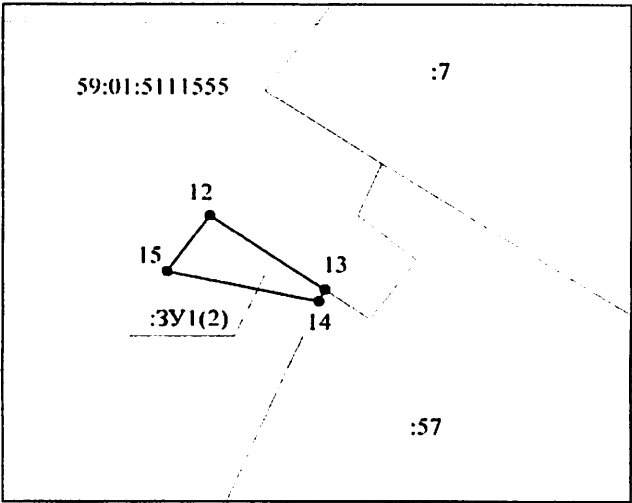
Вид разрешенного использования: -

Цель использования: под объекты инженерного оборудования электроснабжения (Строительство ВЛ 0,4 кВ. Реконструкция ТП-63152, ВЛ 0,4 кВ Крылова для электроснабжения поселка Новые Ляды (4500058740))



Условные обозначения:

- Границы земельного участка предполагаемого к использованию
- Границы кадастрового квартала
- Границы земельного участка по сведениям ЕГРН
- 59:01:5111555 Кадастровый номер квартала
- :12 Кадастровый номер земельного участка
- 1 Обозначение номера точки границы
- :934/1 Обозначение предполагаемого к использованию земельного участка, части земельного участка
- Характерная точка границы, сведения о которой позволяют однозначно определить ее местоположение на местности




Описание границ смежных землепользователей:

- от т.1 до т.2 59:01:5110109:13
- от т.2 до т.4 59:01:5110109:12
- от т.4 до т.6, т.8 - т.1, т.12 - т.13, т.14 - т.12 59:01:0000000:934
- от т.6 до т.8 59:01:0000000:934
- от т.13 до т.14 59:01:5111555:57

Земли МО г.Пермь

Координаты части земельного участка с условным номером :3У1

№ точки границы	Каталог координат	
	X	Y
:3У1(1)		
1	522298,38	2252548,61
2	522296,95	2252550,67
3	522287,22	2252564,61
4	522279,75	2252574,27
5	522278,29	2252576,12
6	522277,89	2252575,84
7	522291,87	2252555,37
8	522289,75	2252553,92
9	522293,44	2252548,50
10	522290,36	2252540,42
11	522293,25	2252536,55
1	522298,38	2252548,61
:3У1(2)		
12	522226,78	2252490,99
13	522221,42	2252498,33
14	522220,69	2252498,02
15	522222,79	2252488,20
12	522226,78	2252490,99

Заявитель: Филиал ОАО "МРСК Урала" - "Пермэнерго", по доверенности  /Ивоинин А.В./
(подпись, расшифровка подписи)